



ALBANIA

Suprafata: 28.748 km patrati.

***Asezare geografica: 39*40' - 42*40' latitudine nordica,
19*15' - 21*55' longitudine estica***

Populatia: 3.331.000 locuitori

Capitala: Tirana, 239.000 locuitori

Limba oficiala: albaneza

Moneda oficiala: lek (1 lek = 100 qindarka)

Produsul intern brut: 2.800 milioane dolari S.U.A.


Forma de stat: republica



Caracteristici geografice: 70% tinut muntos. Campiile sunt fertile dar mlastinoase.




Clima: mediteraneana




Agricultura: In principal grau, malai si cartofi, culturile industriale precum cele de sfecla de zahar, tutun, bumbac sunt in crestere.



Mineritul si energia:titei si gaze naturale,carbune bituminos,cupru,fostfati si nichel.Albania se afla pe locul 3 in furnizarea cromului.



Industria:Industria moraritului,a rafinarii zaharului,industria chimica cresc in importanta.



Transportul:16.700 km sosele si 509 km de cale ferata.



Orase:Tirana este capitala tarii din 1920.Un alt oras important este Durres(78.000 locuitori).



Corbis/John Heseltine

Lacul Prespa.



Encarta Encyclopedia, Woodfin Camp and Associates, Inc./Nicolas Jallot-Cosmos

Tirana capitala Albaniei